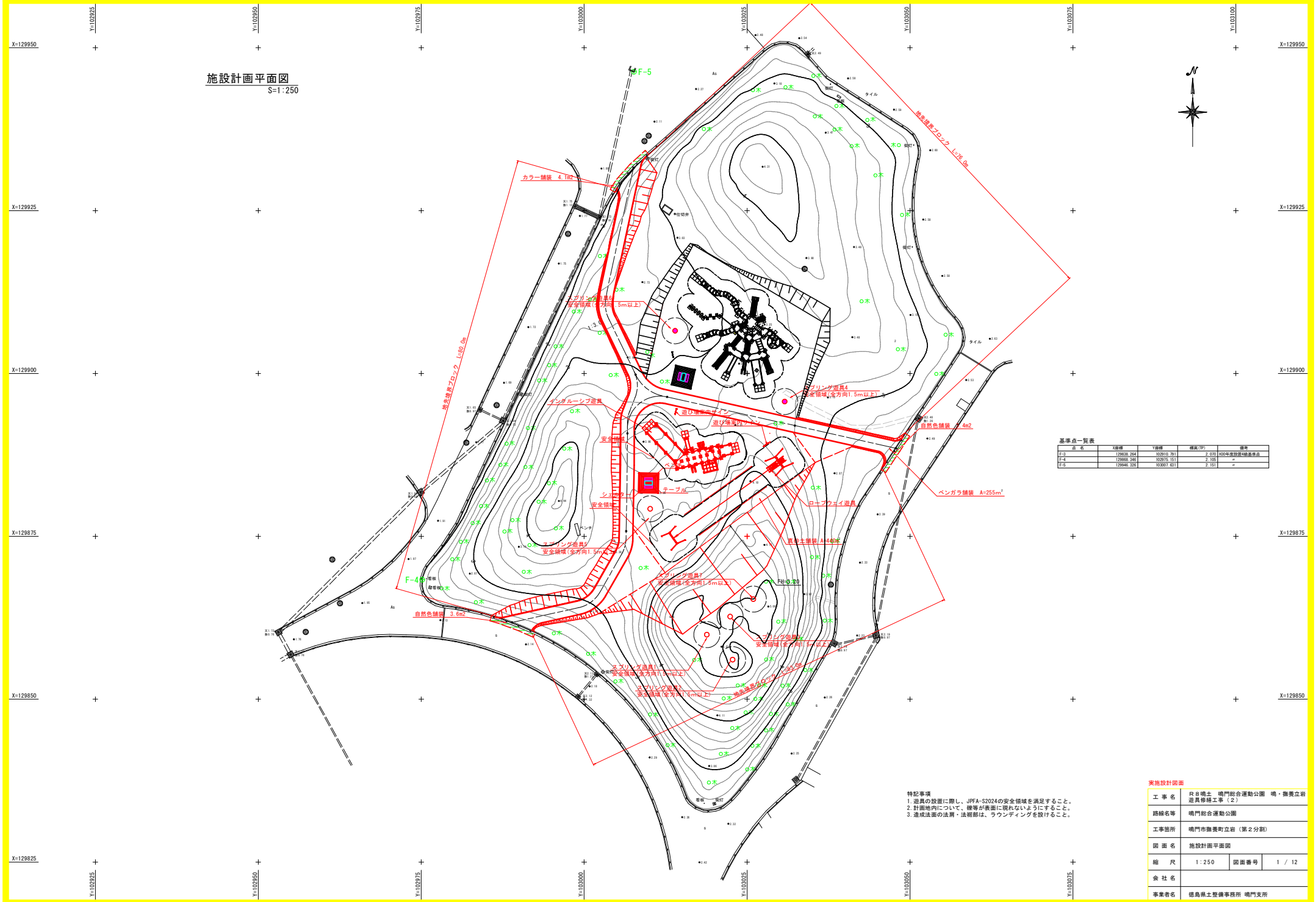


施設計画平面図
S=1:250



基準点一覧表

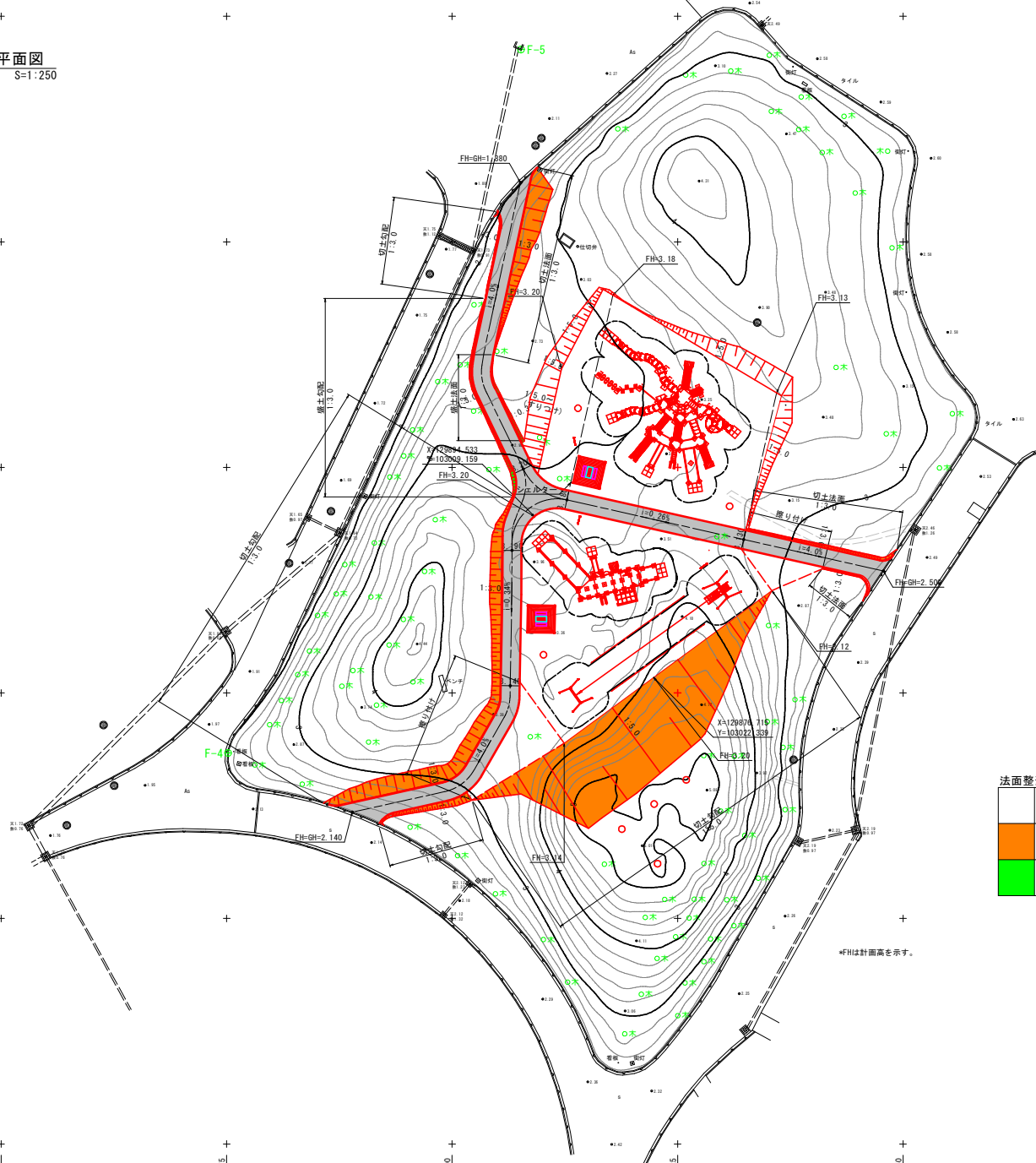
点名	X座標	Y座標	標高(P)	備考
F-3	129838.264	102910.791	2.070	60年度設置4級基準点
F-4	129846.364	102919.131	2.120	〃
F-5	129846.329	103001.631	2.151	〃

特記事項
 1. 遊具の設置に際し、JFFA-S2024の安全規格を満足すること。
 2. 計画地内について、確保が表面に現れないようにすること。
 3. 造成法面の法則・法覆部分は、ラウンディングを設けること。

実施設計図面

工事名	R8橋土 嶋門総合運動公園 鳴・撫養立岩遊具修繕工事(2)
路線名等	嶋門総合運動公園
工事箇所	嶋門市撫養町立岩(第2分劃)
図面名	施設計画平面図
縮尺	1:250
図面番号	1 / 12
会社名	
事業者名	徳島県土整備事務所 嶋門支所

造成計画平面図
S=1:250



基準点一覧表

点名	X座標	Y座標	標高(m)	備考
F-3	129826	102910	2.070	100年度測量結果基準点
F-4	129846	102910	2.100	
F-5	129846	103001	2.151	

法面整形工

	面積(m ²)
切土部	350
盛土部	6

実施設計図面

工事名	R8橋土 鳴門総合運動公園 鳴・撫養立岩遊具修繕工事(2)		
路線名等	鳴門総合運動公園		
工事箇所	鳴門市撫養町立岩(第2分割)		
図面名	造成計画平面図		
縮尺	1:250	図面番号	2 / 12
会社名			
事業者名	徳島県土整備事務所 鳴門支所		

寸法割付平面図
S=1:250



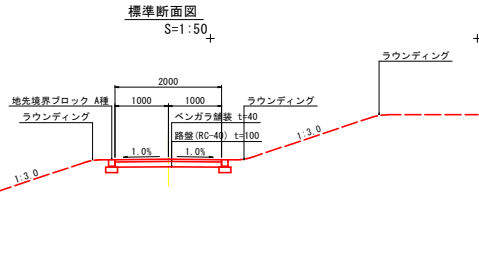
基準点一覧表

点名称	X座標	Y座標	標高(m)	備考
F-3	129838.264	103010.761	2.070	100年度測量補遺基準点
F-4	129846.364	103013.131	2.100	
F-5	129846.326	103001.631	2.151	

実施設計図面

工事名	R B 株式会社 鳴門総合運動公園 鳴・撫養立岩遊具修繕工事(2)		
路線名等	鳴門総合運動公園		
工事箇所	鳴門市撫養町立岩(第2分割)		
図面名	寸法割付平面図		
縮尺	1:250	図面番号	3 / 12
会社名			
事業者名	徳島県土整備事務所 鳴門支所		

園路計画図(線形図・縦断面・標準断面図)



基準点一覧表

点名	Z座標	X座標	Y座標	備考
F-3	129838.264	102910.191	2.030	10308建設機庫基準点
F-4	129882.344	102976.311	2.102	"
F-5	129846.328	103007.811	2.110	"

路線1

点名	X座標	Y座標
BP	129931.587	103007.585
No. 1	129912.023	103003.417
BC. 1	129911.362	103003.315
IP. 1	129909.845	103003.082
EC. 1	129908.186	103003.879
BC. 2	129898.819	103007.898
IP. 2	129897.199	103009.157
EC. 2 EP	129896.563	103011.994

路線2

点名	X座標	Y座標
BP	129861.780	102888.934
BC. 1	129864.057	102999.174
IP. 1	129864.537	103001.332
EC. 1	129866.457	103002.430
BC. 2	129872.293	103005.766
IP. 2	129873.407	103006.402
EC. 2	129874.690	103006.424
No. 1+5.000	129875.801	103006.443
No. 2	129890.800	103006.631
BC. 3	129892.399	103006.637
IP. 3	129893.343	103006.641
EC. 3	129894.220	103006.988
BC. 4	129896.298	103007.809
IP. 4	129898.331	103008.613
EC. 4 EP	129900.302	103007.667

路線3

点名	X座標	Y座標
BP	129888.526	103047.827
No. 0+15.888	129892.003	103032.324
BC. 1	129896.398	103012.728
IP. 1	129897.760	103006.656
EC. 1 EP	129891.537	103006.634

実施設計図書

工事名	R B 橋土 嶋門総合運動公園 鳴・撫養立派遊具修繕工事(2)
路線名等	嶋門総合運動公園
工事箇所	嶋門市撫養町立派(第2分画)
図面名	園路計画図(線形図・縦断面・標準断面図)
縮尺	図示 図面番号 4 / 12
会社名	
事業者名	徳島県土整備事務所 嶋門支所

*現場状況に応じて適宜ラウンディングを付けること。

移設・撤去・復旧平面図
S=1:250



基準点一覧表

基準点名	X座標	Y座標	標高(m)	備考
F-3	129838.264	102916.701	2.070	100年度建設(緑地造成)
F-4	129838.264	102916.701	2.050	"
F-5	129846.259	103007.021	2.151	"

伐採予定樹種

番号	樹木名	高さH(m)	胸高直径φ(mm)
1	マチバシイ	3.5	130
2	マチバシイ	3.5	130
3	マチバシイ	3.5	130
4	マチバシイ	3.5	150
5	マチバシイ	4.0	190
6	マチバシイ	3.0	180
7	マチバシイ	5.0	350
8	エノキ	3.5	190
9	エノキ	6.0	320

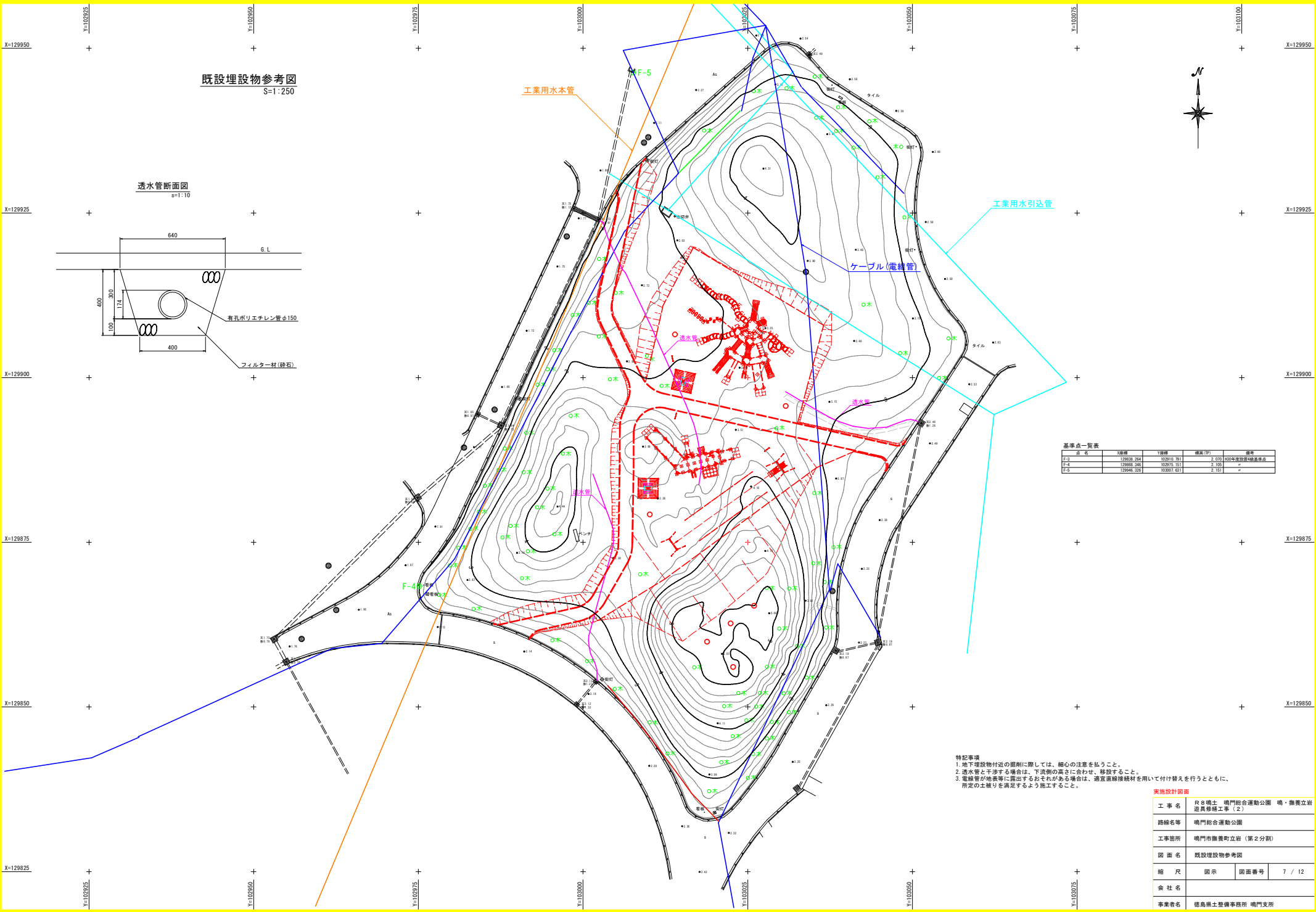
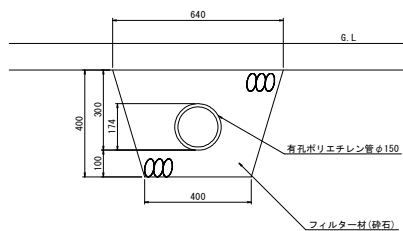
特記事項
1. 移設 スプリング遊具のうち、1, 2, 7については、基礎コンクリートありと想定。

実施設計図面

工事名	R8橋土 嶋門総合運動公園 鳴・撫養立岩遊具修繕工事(2)
路線名等	嶋門総合運動公園
工事箇所	嶋門市撫養町立岩(第2分割)
図面名	移設・撤去・復旧平面図
縮尺	1:250 図面番号 6 / 12
会社名	
事業者名	徳島県土整備事務所 嶋門支所

既設埋設物参考図
S=1:250

透水管断面図
s=1:10



基準点一覧表

点名	X座標	Y座標	標高(PT)	備考
F-3	129838.264	102910.791	2.070	100年度設置480基準点
F-4	129846.364	102913.121	2.120	〃
F-5	129846.329	103001.021	2.151	〃

特記事項

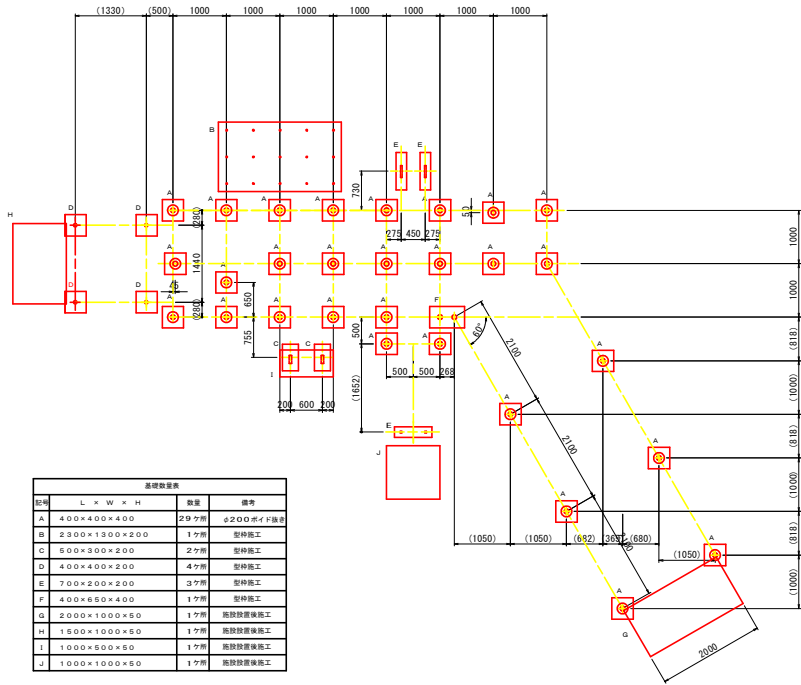
1. 地下埋設物付近の掘削に際しては、細心の注意を払うこと。
2. 透水管と干渉する場合は、下或側の高さに合わせて、移設すること。
3. 電線管が地表面に露出するおそれがある場合は、適宜蓋板換付を用いて付け替えを行うとともに、所定の土盛りを満足するよう施工すること。

実施設計図書

工事名	R8橋土 嶋門総合運動公園 鳴・熊立岩遊具修繕工事(2)		
路線名等	嶋門総合運動公園		
工事箇所	嶋門市熊立岩(第2分画)		
図面名	既設埋設物参考図		
縮尺	図示	図面番号	7 / 12
会社名			
事業者名	徳島県土整備事務所 嶋門支所		

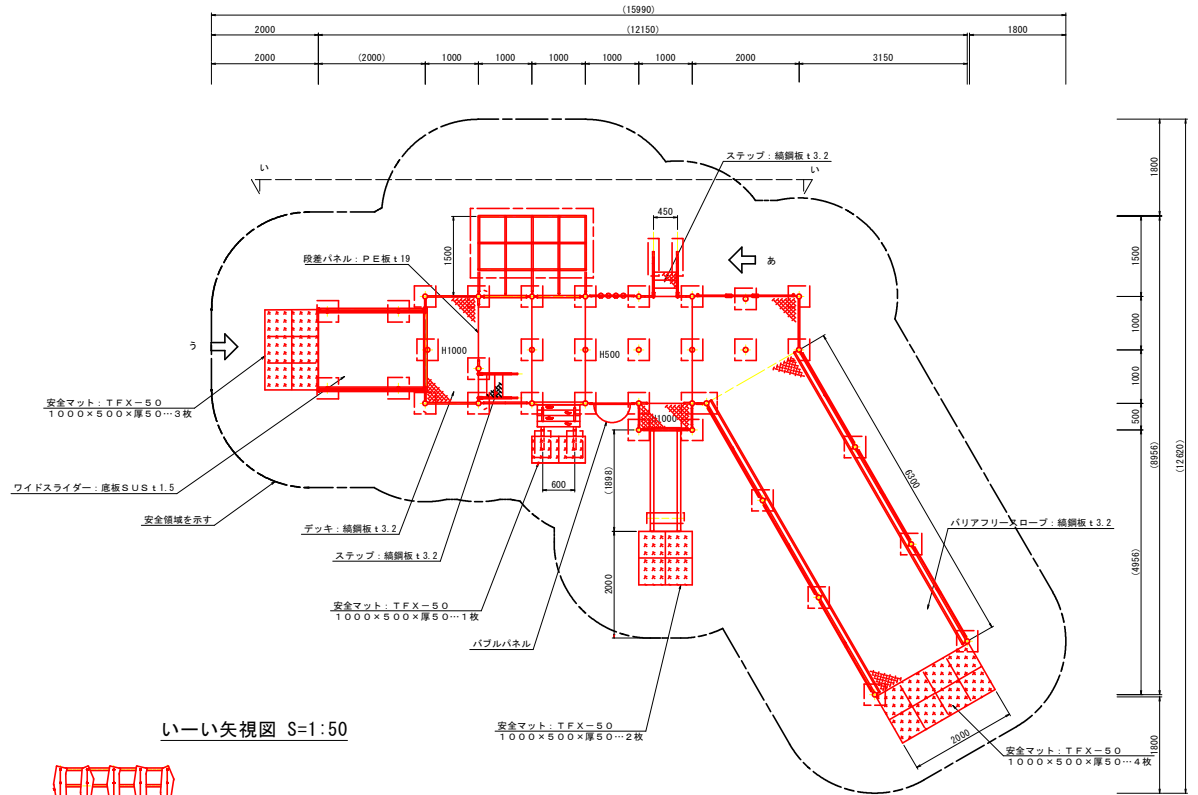
遊具詳細図(インクルーシブ遊具)

基礎平面図 S=1:50

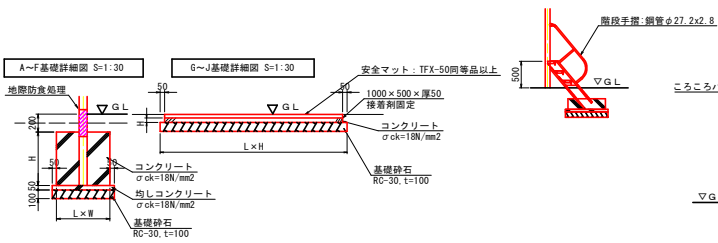


あ矢視図 S=1:50

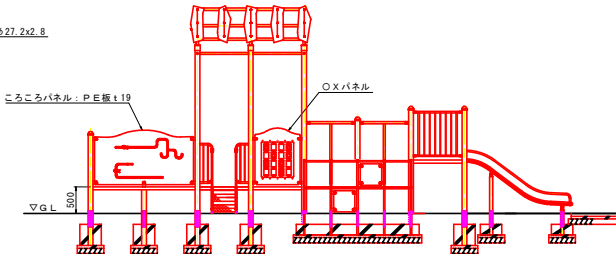
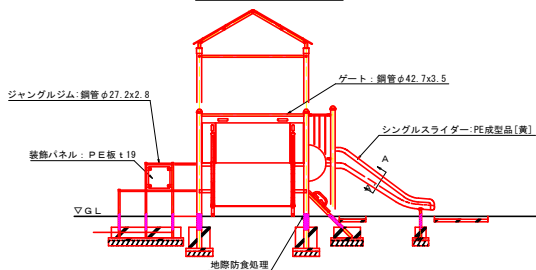
平面図 S=1:50



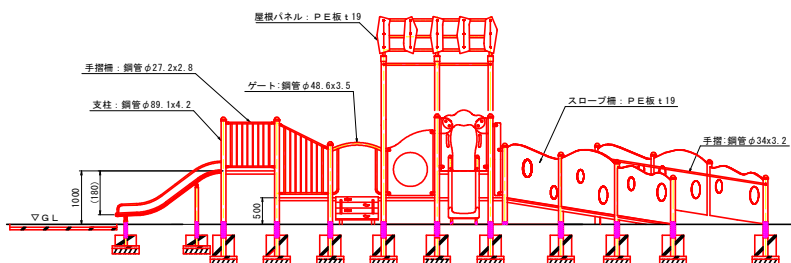
いーい矢視図 S=1:50



う矢視図 S=1:50



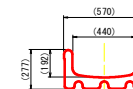
正面図 S=1:50



標準塗装色	
部位	塗装色
支柱	ヤンググリーン
デッキ	ヤンググリーン
階段	ヤンググリーン
ワイドスライダー	ヤンググリーン
ジャングルジム	ブルー
バリアフリースロープフレーム	ヤンググリーン
クライムフレーム	ヤンググリーン
中間階段	イエロー
格子欄フレーム	ヤンググリーン

特記事項
 スチール部:亜鉛メッキ下地、ウレタン塗装仕上
 ボルト類:ステンレス品使用
 対象年齢:3歳~6歳
 (一社)日本公園施設業協会会員企業製品、同協会団体賠償責任保険適用製品。

A-A' 断面図 S=1:30

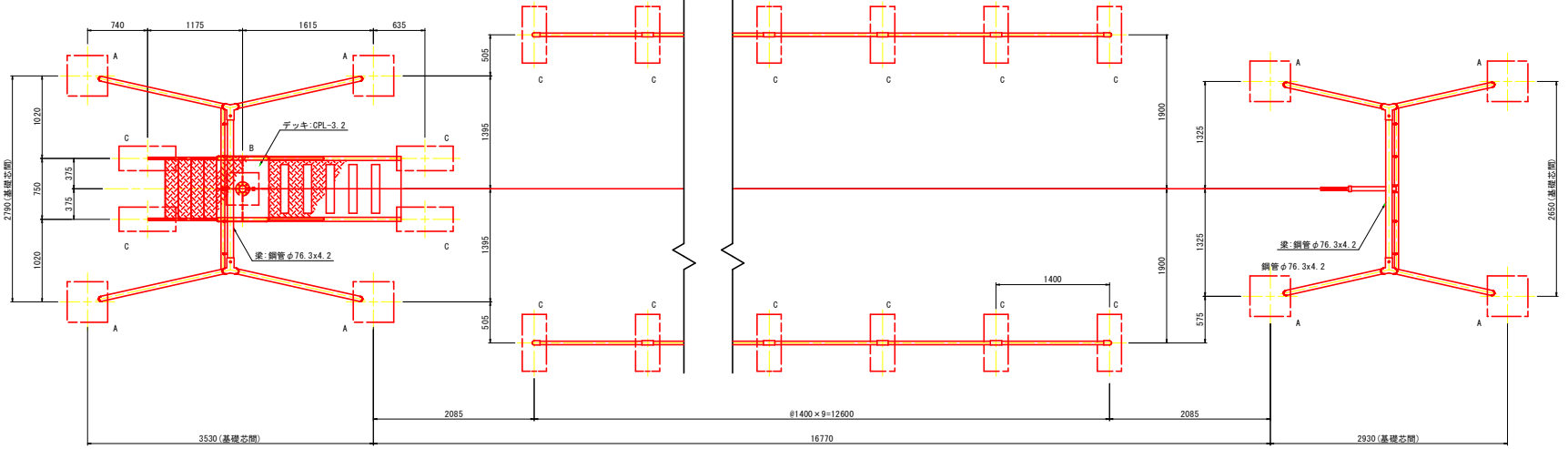
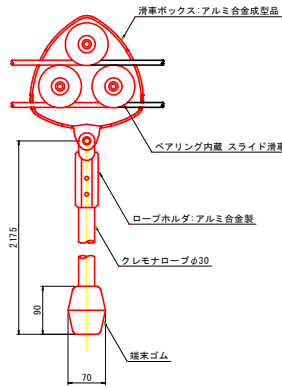


実施設計図面	
工事名	R8 磯士 嶋門総合運動公園 鳴・舞立岩遊具修繕工事(2)
路線名等	嶋門総合運動公園
工事箇所	嶋門市舞立岩(第2分割)
図面名	遊具詳細図(インクルーシブ遊具)
縮尺	図示 図面番号 8 / 12
会社名	
事業者名	徳島県土整備事務所 嶋門支所

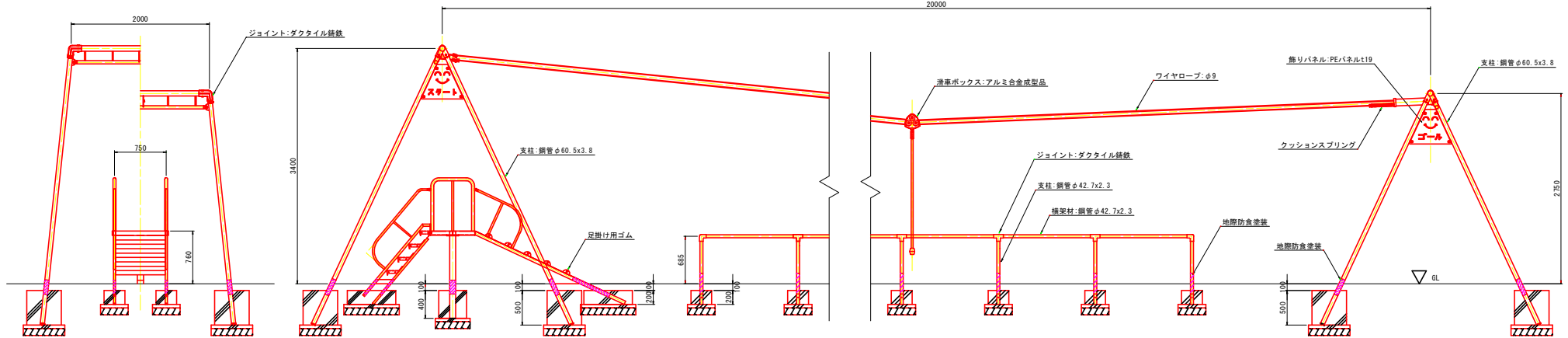
遊具詳細図(ロープウェイ)

滑車ボックス・ロープ詳細図 S=1:10

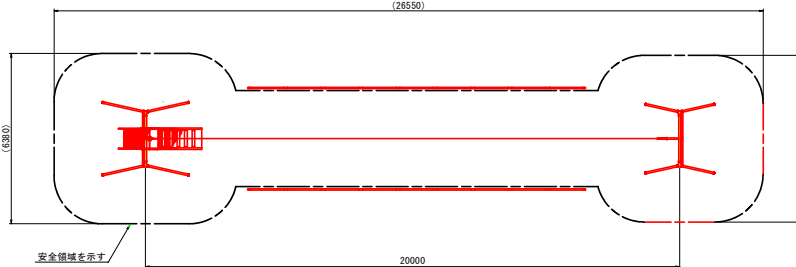
計画平面図 S=1:30



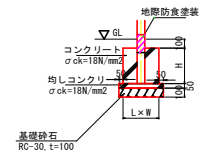
正面図 S=1:30



安全領域平面図 S=1:200



基礎詳細図 S=1:30



基礎数量表		
記号	L x W x H	数量
A	500x500x500	8ヶ所
B	400x400x400	1ヶ所
C	300x700x200	24ヶ所

特記事項
 スチール部: 亜鉛メッキ処理後、ウレタン塗装仕上
 ボルト類: ステンレス、一部メッキ品使用
 対象年齢: 6~12歳

(社) 日本公園施設業協会会員企業製品、同協会団体賠償責任保険適用製品。

標準塗装色	
部位	塗装色
支柱	ヤンググリーン
梁	ブルー
ジョイント	ブルー
デッキ・手摺	ヤンググリーン

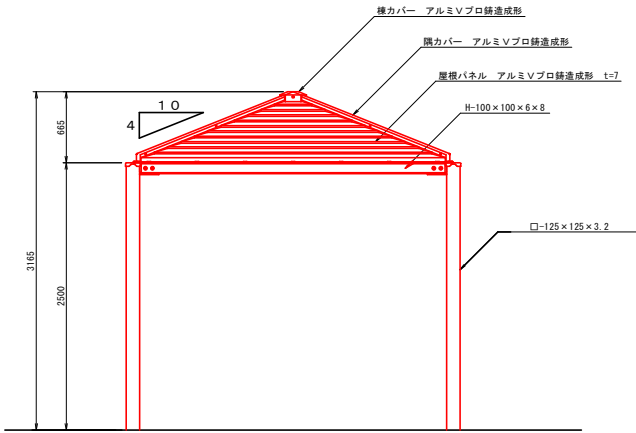
実施設計図面

工事名	R8橋土 鳴門総合運動公園 鳴・興義立岩遊具修繕工事(2)
路線名等	鳴門総合運動公園
工事箇所	鳴門市興義町立岩(第2分割)
図面名	遊具詳細図(ロープウェイ)
縮尺	図示 図面番号 9 / 12
会社名	
事業者名	徳島県土整備事務所 鳴門支所

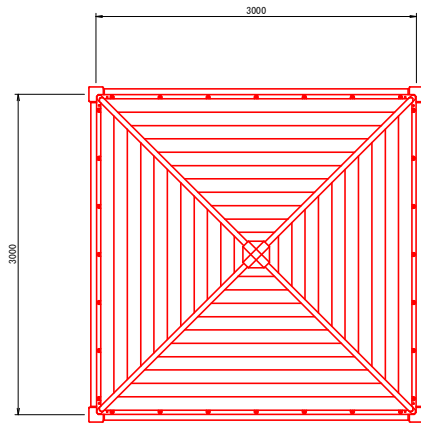
シェルター・ベンチ詳細図

シェルター計画図

立面図 S=1:25



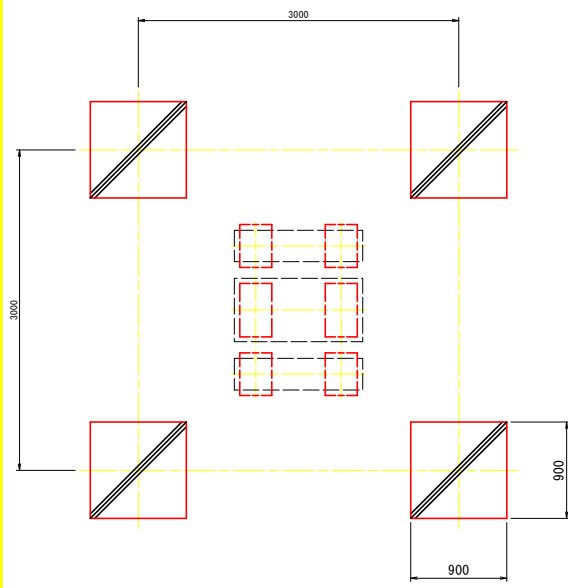
平面図 S=1:25



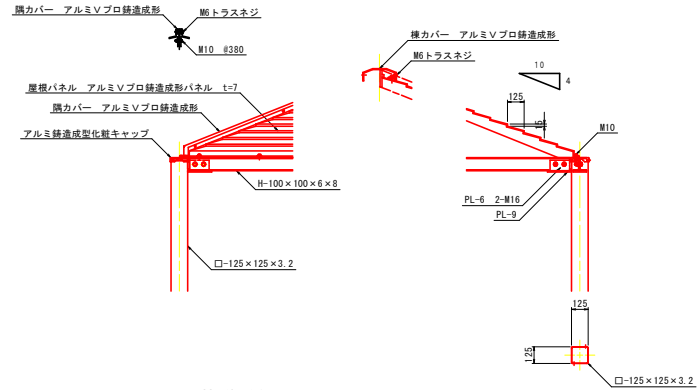
仕様

屋根パネル: アルミ Vプロ締造成形パネル t=7
 A C 3 A アクリル樹脂焼付塗装仕上げ
 灰色 (近似色 日産工 N-60)
棟・隅カバー: アルミ Vプロ締造成形
 A C 3 A アクリル樹脂焼付塗装仕上げ
 濃灰色 (近似色 日産工 N-30)
 溶融亜鉛メッキ下地、塗装仕上げ
 濃灰色 (近似色 日産工 N-30)
鋼材部: 鋼材部
ボルト類: ボルトはSUS (アンカーボルト除く) とする。
設計条件
 風圧力の検討: 基準風速 $V_0 = 36 \text{ m/s}$ 、地表面粗度区分 3
 基礎の検討: 長期地耐力 $= 50 \text{ kN/m}^2$
 *本製品は (一社) 日本公園施設業協会による SP、又は SPL 表示認定企業の製造品とする。
 *本製品は (一社) 日本公園施設業協会による公園施設団体賠償責任保険制度の加入品とする。

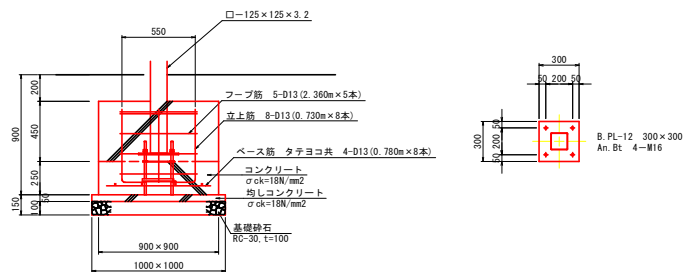
基礎伏図 S=1:25



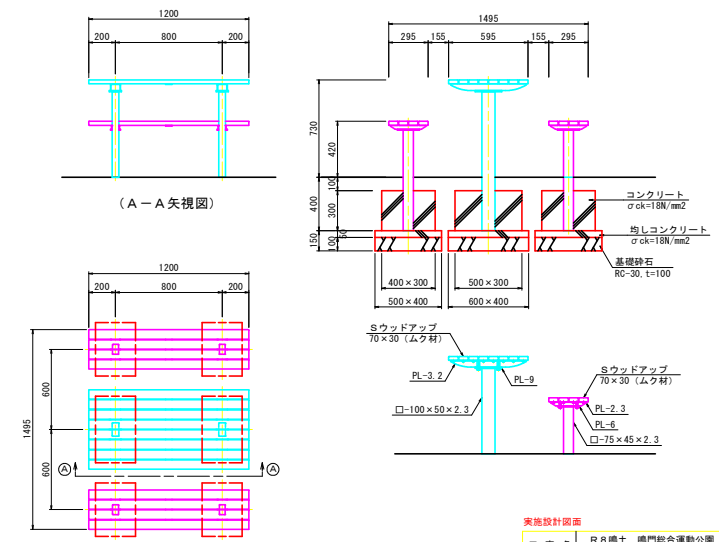
各部詳細図 S=1:40



基礎詳細図 S=1:40



ベンチ計画図 S=1:20



仕様

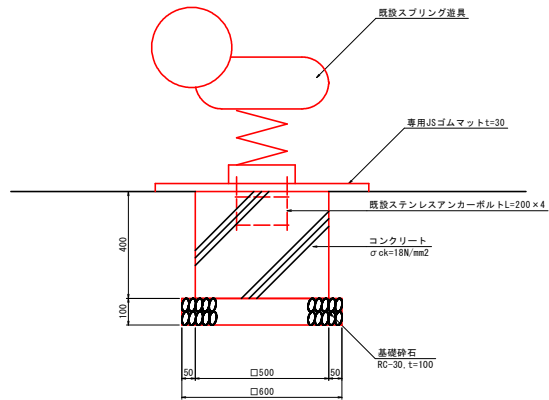
脚・金物: 鋼材、カチオン電着、粉体塗装仕上げ
 濃灰色 (近似色 日産工 N-30)
座・天板: S-Woodアップ (再生木材、透熱、減熱、自己消火性対応品)
 *本製品は (一社) 日本公園施設業協会による SP、又は SPL 表示認定企業の製造品とする。
 *本製品は (一社) 日本公園施設業協会による公園施設団体賠償責任保険制度の加入品とする。

実施設計図面

工事名	R 8 橋土 嶋門総合運動公園 鳴・興義立派遊具修繕工事 (2)
路線名等	嶋門総合運動公園
工事箇所	嶋門市興義町立派 (第2分劃)
図面名	シェルター・ベンチ詳細図
縮尺	図示 図面番号 10 / 12
会社名	
事業者名	徳島県土整備事務所 嶋門支所

既設スプリング遊具参考図

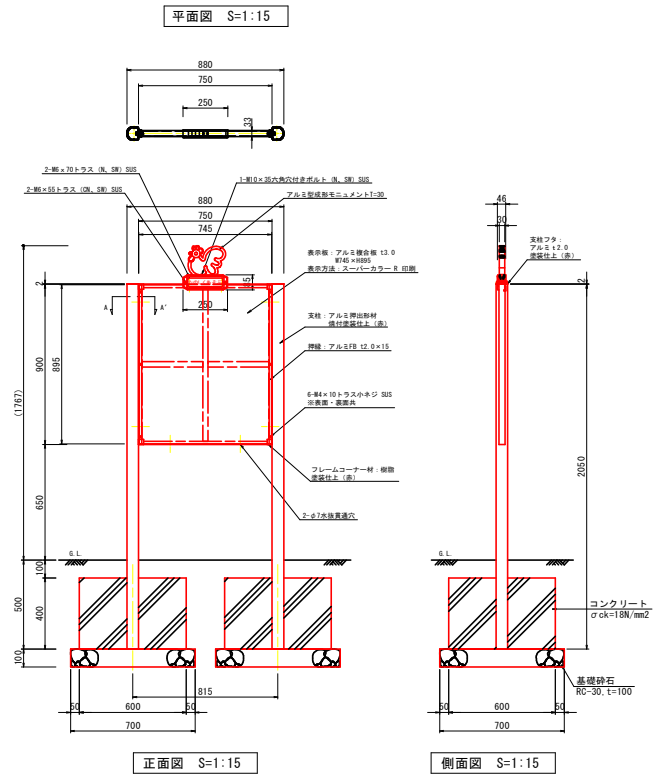
S=1:10



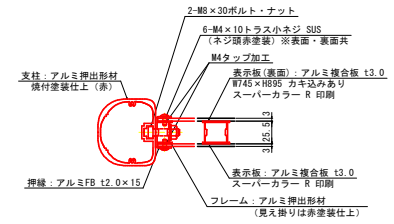
特記事項

- 1. 既設スプリング遊具移設に際し、基礎コンクリートを撤去する場合は、アンカーを損傷しないように注意すること。

遊び場安全サイン詳細図



A-A' 断面図 S=1:3



【特記事項】

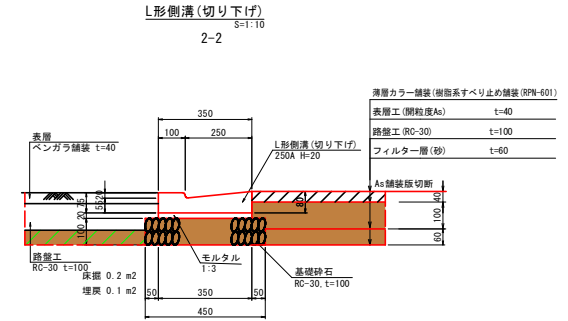
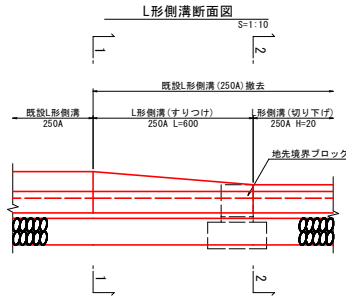
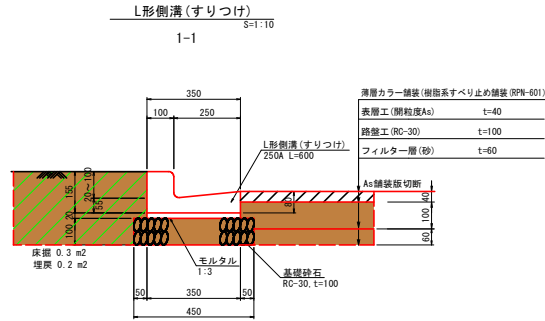
- ※金属材料の横付塗装は白亜工No. 07-40Xとする。
- ※JFA-SPL-S-2024に適合したJFA安全利用表示構築製品とする。
- ※(一社)日本公園施設業協会賠償責任制度による、賠償責任保険加入製品とする。
- ※(一社)日本公園施設業協会が認定した「SPL表示認定企業」の設計・製造・販売製品とする。
- ※本製品は、ISO 9001:2015認証取得企業製品とする。
- ※本製品の設計図面の変更、模倣を禁止する。

実施設計図面

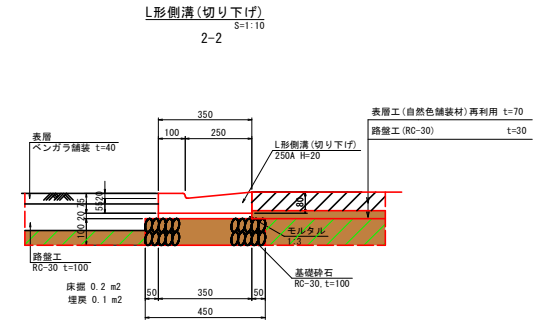
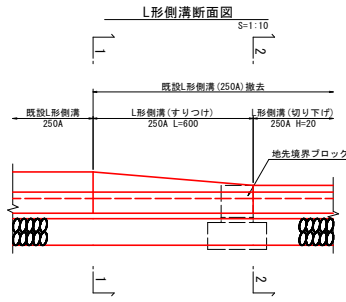
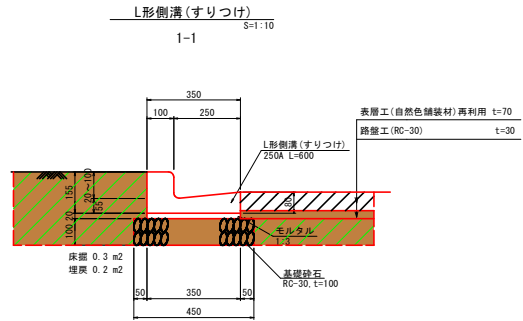
工事名	R8橋土 鳴門総合運動公園 鳴・撫養立岩 遊具修繕工事(2)		
路線名等	鳴門総合運動公園		
工事箇所	鳴門市撫養町立岩(第2分割)		
図面名	既設スプリング遊具参考図 遊び場安全サイン詳細図		
縮尺	図示	図面番号	11 / 12
会社名			
事業者名	徳島県土整備事務所 鳴門支所		

詳細図

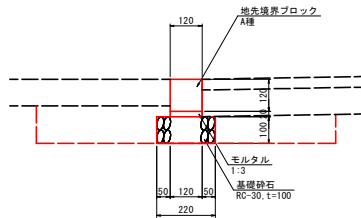
ベンガラ舗装部



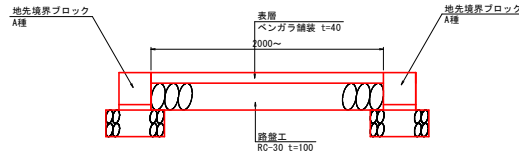
土系舗装部



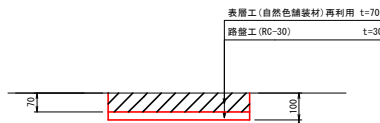
地先境界ブロック A S=1:10



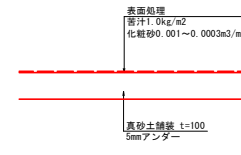
舗装断面図(ベンガラ舗装) S=1:10



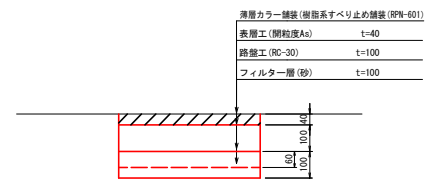
舗装断面図(自然色舗装) S=1:10



舗装断面図(真砂土舗装) S=1:10



舗装断面図(カラー舗装) S=1:10



※既設舗装復旧については、既設舗装厚を確認の上、同厚にて復旧のこと。

実施設計図面	
工事名	R8橋土 嶋門総合運動公園 鳴・舞立緑遊具修繕工事(2)
路線名等	嶋門総合運動公園
工事箇所	嶋門市舞立町立岩(第2分洞)
図面名	詳細図
縮尺	1:10 図面番号 12 / 12
会社名	
事業者名	徳島県土整備事務所 嶋門支所